



PREFEITURA MUNICIPAL DE MAIRIPORÃ
ESTADO DE SÃO PAULO

LEI Nº 3.772, DE 02 DE JULHO DE 2018

Dispõe sobre denominação de Alameda José Batista da Silva Júnior - Maestro Zezinho a atual Alameda dos Coqueiros, localizada no Loteamento Parque Residencial Encosta da Cantareira, neste município.

(Projeto de Lei nº 132/2018 – autoria do Nobre Vereador Juvenildo de Oliveira Dantas)

O **PREFEITO MUNICIPAL DE MAIRIPORÃ**, Senhor **ANTONIO SHIGUEYUKI AIACYDA**, faz saber que a Câmara Municipal aprovou e eu sanciono e promulgo a seguinte Lei:


Art. 1º Fica denominada de Alameda José Batista da Silva Júnior - Maestro Zezinho a atual Alameda dos Coqueiros, localizada no Loteamento Parque Residencial Encosta da Cantareira, Município e Comarca de Mairiporã, com a seguinte descrição e confrontações:


I – inicia na Alameda Ipê, na coordenada UTM 340.618 e 7.417.217, percorrendo uma distância de 232 metros pela largura aproximada de 6 metros, por onde confronta do lado direito com os Lotes 39 a 51 da Quadra D e do lado esquerdo com os Lotes 61 ao 52 da Quadra D, tendo seu término na coordenada UTM 340.568 e 7.416.996.


Art. 2º A planta de situação, o memorial descritivo, bem como o **curriculum vitae**, a certidão de óbito do homenageado e o termo de concordância dos moradores ficam fazendo partes integrantes da presente lei.

Art. 3º Esta lei entra em vigor na data de sua publicação, revogadas as disposições em contrário.

Palácio Tibiriçá, 02 de julho de 2018.


ANTONIO SHIGUEYUKI AIACYDA
Prefeito Municipal



LEONÍLIA LEITE
Secretária Municipal de Administração, Tecnologia e Modernização


FABIANA BRANDÃO DE CAMPOS
Diretora Administrativa

MEMORIAL DESCRITIVO

Trata-se da atual Alameda dos Coqueiros no Parque Residencial Encosta da Cantareira, tendo a seguinte descrição:

Inicia na Alameda Ipê, na coordenada UTM 340.618 e 7.417.217, percorrendo uma distância de 232m pela largura aproximada de 6m, por onde confronta do lado direito com os lotes 39 a 51 da quadra D e do lado esquerdo com os lotes 61 ao 52 da quadra D, tendo seu término na coordenada UTM 340.568 e 7.416.996



Mairiporã, 04 de abril de 2018.


Arq^a Ana Cristina Santiago Robles
CAU 44869-9

